



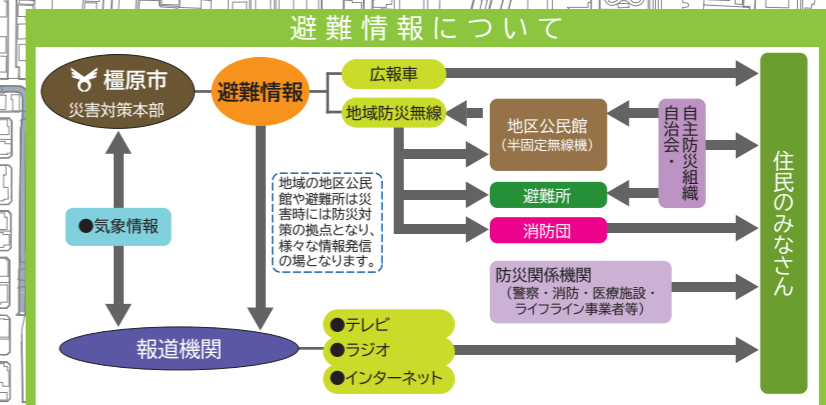
檀原市

新池 ハザードマップ

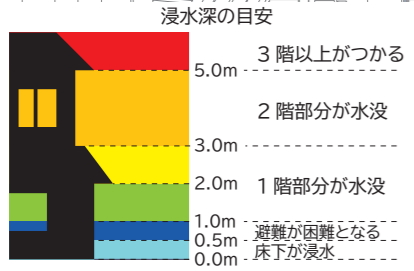
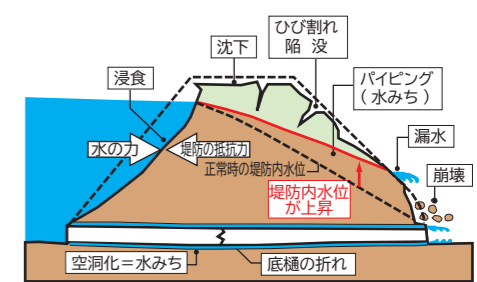
貯水量 9,300m³

ため池ハザードマップとは？

ため池ハザードマップは、万が一の地震や大雨によってため池が決壊するおそれのある場合または決壊した場合に迅速かつ安全に避難するために役立つ情報を提供するものです。
また、住民のみなさんがため池ハザードマップを通じて、想定される被害を知ること、地域の防災・減災力の向上に取り組まれることを目的としています。



ため池が危険なのはこんなとき！



奈良地方気象台が発表する大雨に関する予報と発表基準

大雨注意報 災害が起こるおそれがある場合に発令されます。
1時間雨量・・・30mm以上

大雨警報 重大な災害の起こるおそれがある場合に発令されます。
1時間雨量・・・50mm以上

大雨特別警報 台風や集中豪雨により数十年に一度の降雨量となる大雨が予想される若しくは、数十年に一度の強度の台風や同程度の温帯低気圧により大雨になると予想される場合に発令されます。

- 檀原市役所
- 指定避難所
- 洪水到達時間
- 避難方向

真菅小学校 (体育館)

真菅地区公民館

大成中学校 (体育館)

JR 桜井線

大和八木駅

檀原市役所

八木西口駅

畷傍駅

八木地区公民館

災害用伝言ダイヤルの利用方法

地震や洪水など災害発生時に、被災地の方の安否を気遣う通話が増加し、被災地への通話がつながりにくい状況になった場合、『災害用伝言ダイヤル』が開設されます。

- 伝言を録音 ☎112①>①> 自分の家の電話番号 (市外局番から) >> 録音
- 伝言を再生 ☎112①>②> 自分の家の電話番号 (市外局番から) >> 再生

防災関連施設一覧表

市役所・警察・消防	
名称	電話番号
檀原市役所	0744-22-4001
檀原警察署	0744-23-0110
檀原消防署	0744-23-1155

この浸水想定区域は、ため池の貯水量が満水の状態で、堤体が全壊した場合を想定して計算した結果から、最大の浸水想定範囲を示したものです。
実際の浸水区域は、ため池の貯水量、堤体の被害の程度、周辺土地の利用状況等により、異なる可能性があります。

