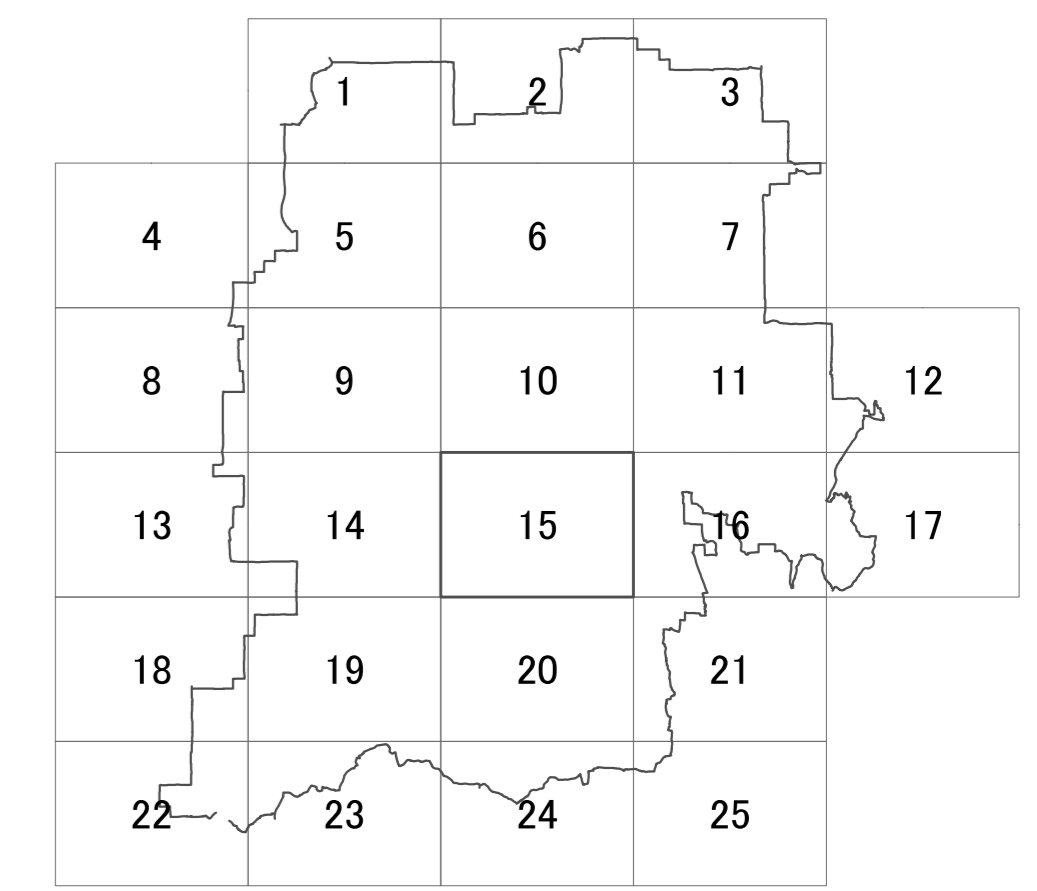
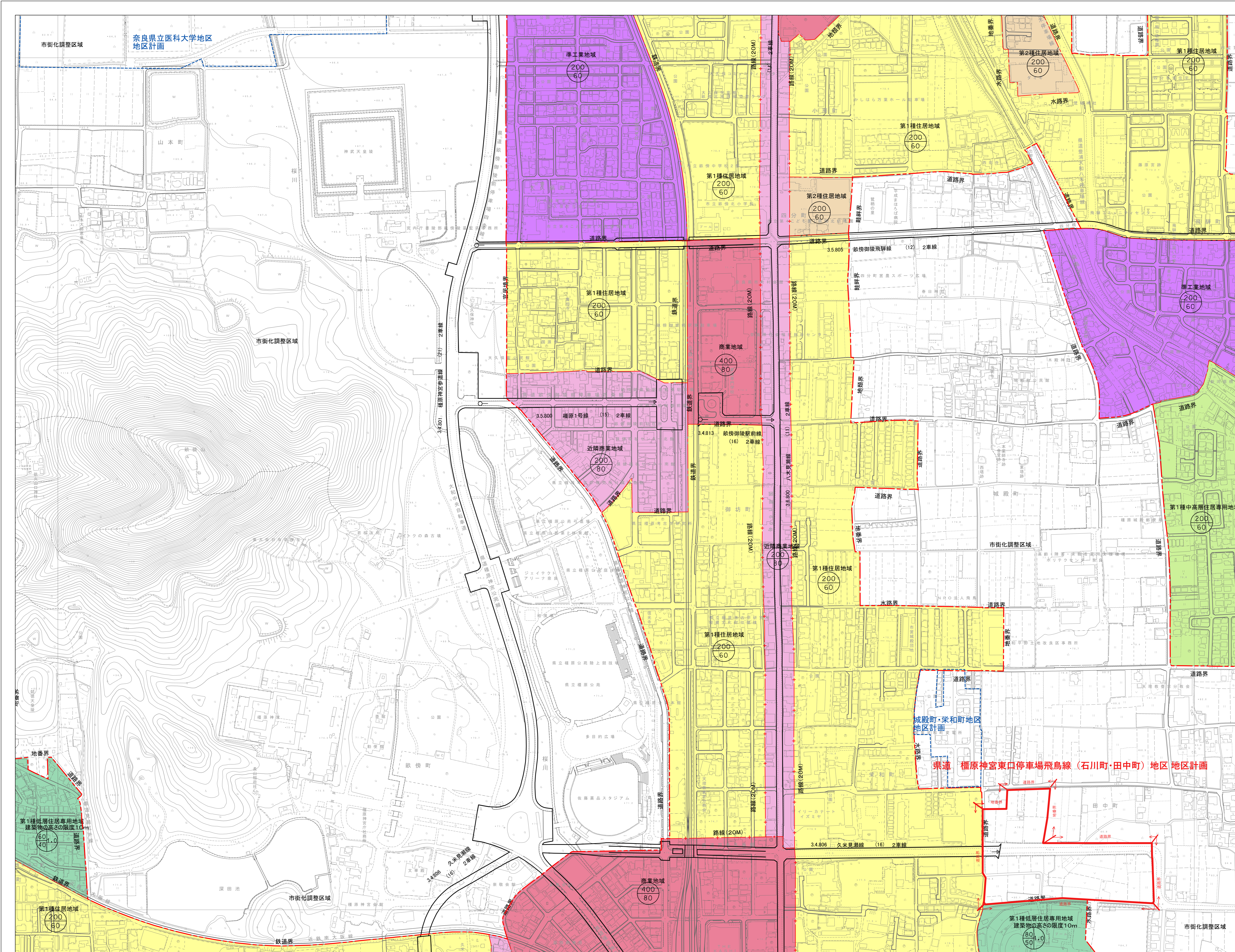


# 大和都市計画 地区計画の決定 (橿原市決定)

計 画 図 S=1/2,500

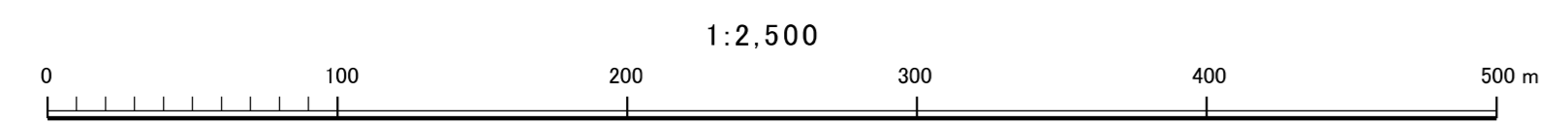


凡 例

- 都市計画区域界
- - - 市街化区域界
- 第一種低層住居専用地域
- 第一種中高層住居専用地域
- 第一種住居地域
- 第二種住居地域
- 準住居地域
- 近隣商業地域
- 商業地域
- 準工業地域
- 工業地域
- - - 境界 地形地物による場合
- - - 境界 その他の場合
- (60/1.0) 左上段 容積率(%)
- (60/80) 左下段 建ぺい率(%)
- (60/50) 右段 外壁後退(m)
- 地区計画区域
- 都市計画道路線

■ 計画区域 (地区計画)

橿原市



1 : 2 , 5 0 0